

# Coronavirus: da Google mappa spostamenti 131 paesi Anche Italia

Data: 4 marzo 2020 | Autore: Redazione



Coronavirus: da Google mappa spostamenti 131 paesi Anche Italia, "dati anonimizzati nel rispetto privacy"

ROMA, 3 APR - Google mette in chiaro gli spostamenti di 131 paesi colpiti da coronavirus, compresa l'Italia. "Sono dati aggregati e anonimi per mostrare quanto sono affollati determinati luoghi" e "cosa è cambiato a seguito delle limitazioni", "sono sviluppati nel rispetto della privacy", spiega in un post ufficiale. In Italia al 29 marzo l'affluenza a farmacie e alimentari è diminuita dell'85%, -94% bar e ristoranti, -87% i trasporti, -90% i parchi, -63% lavoro, è aumentata del 24% la residenzialità. I dati della Lombardia sono in linea con la media italiana.

La mappa completa italiana e degli altri paesi del mondo e' a questo indirizzo: <https://www.google.com/covid19/mobility/>. I report mostrano in percentuale come si sono modificati gli spostamenti nel tempo e su diverse aree geografiche, in relazione a una serie di luoghi come "negozi e attività ricreative", "generi alimentari e farmacie", "parchi", "stazioni di trasporto pubblico", "luoghi di lavoro" e "abitazioni". Le informazioni vengono create a partire da un insieme di dati "aggregati e anonimizzati" degli utenti che hanno attivato la Cronologia delle posizioni, "un'impostazione che è disattivata per default - spiega Google - può essere disattivata in qualsiasi momento dal proprio Account Google e i dati si possono sempre eliminare dalla propria Cronologia".

•

"Mostreremo - osserva l'azienda - le tendenze su un arco di diverse settimane con le informazioni più

recenti che si riferiscono a 48-72 ore prima della pubblicazione. L'aumento o la diminuzione delle visite apparirà in punti percentuale, mentre non saranno condivisi i numeri assoluti delle visite. Per proteggere la privacy delle persone, non verrà resa disponibile alcuna informazione personale identificabile, come la posizione di una persona, i contatti intercorsi o gli spostamenti". "Data l'urgente necessità di tali informazioni - aggiunge Google - ove possibile forniremo anche approfondimenti su aree geografiche più specifiche. Nelle prossime settimane lavoreremo per aggiungere altri paesi e aree".

Di seguito

”-æ—!-ò ÖöGVÆö

Search by country or region

Fine modulo

Afghanistan

Download PDF

Angola

Download PDF

Antigua and Barbuda

Download PDF

Argentina

Download PDF

Aruba

Download PDF

Australia

Download PDF

Austria

Download PDF

Bahrain

Download PDF

Bangladesh

Download PDF

Barbados

Download PDF

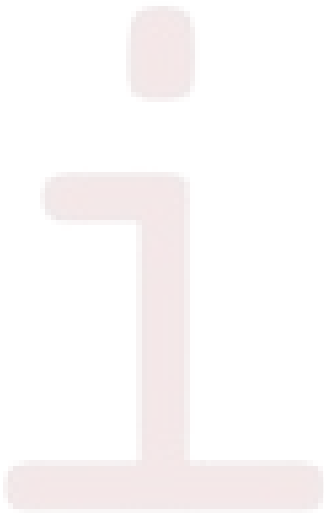
Belarus

Download PDF

Belgium

Download PDF

Belize



Download PDF

Benin

Download PDF

Bolivia

Download PDF

Bosnia and Herzegovina

Download PDF

Botswana

Download PDF

Brazil

Download PDF

Bulgaria

Download PDF

Burkina Faso

Download PDF

Cambodia

Download PDF

Cameroon

Download PDF

Canada

Download PDF

Cape Verde

Download PDF

Chile

Download PDF

Colombia

Download PDF

Costa Rica

Download PDF

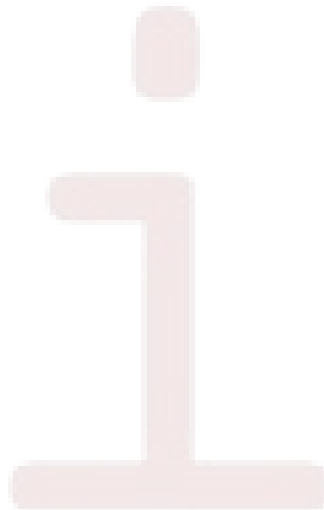
Croatia

Download PDF

Czechia

Download PDF

Côte d'Ivoire



Download PDF

Denmark

Download PDF

Dominican Republic

Download PDF

Ecuador

Download PDF

Egypt

Download PDF

El Salvador

Download PDF

Estonia

Download PDF

Fiji

Download PDF

Finland

Download PDF

France

Download PDF

Gabon

Download PDF

Georgia

Download PDF

Germany

Download PDF

Ghana

Download PDF

Greece

Download PDF

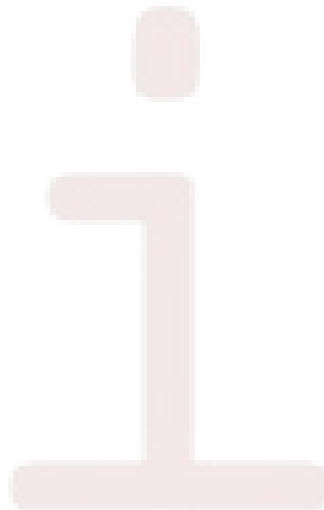
Guatemala

Download PDF

Guinea-Bissau

Download PDF

Haiti



[Download PDF](#)

[Honduras](#)

[Download PDF](#)

[Hong Kong](#)

[Download PDF](#)

[Hungary](#)

[Download PDF](#)

[India](#)

[Download PDF](#)

[Indonesia](#)

[Download PDF](#)

[Iraq](#)

[Download PDF](#)

[Ireland](#)

[Download PDF](#)

[Israel](#)

[Download PDF](#)

[Italy](#)

[Download PDF](#)

[Jamaica](#)

[Download PDF](#)

[Japan](#)

[Download PDF](#)

[Jordan](#)

[Download PDF](#)

[Kazakhstan](#)

[Download PDF](#)

[Kenya](#)

[Download PDF](#)

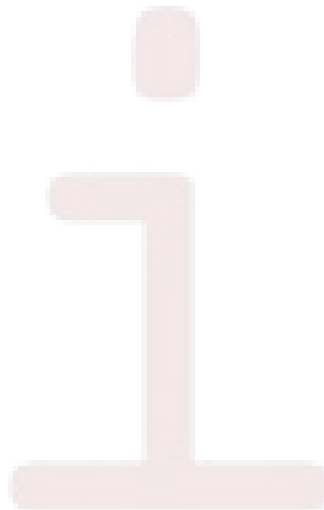
[Kuwait](#)

[Download PDF](#)

[Kyrgyzstan](#)

[Download PDF](#)

[Laos](#)



[Download PDF](#)

Latvia

[Download PDF](#)

Lebanon

[Download PDF](#)

Libya

[Download PDF](#)

Liechtenstein

[Download PDF](#)

Lithuania

[Download PDF](#)

Luxembourg

[Download PDF](#)

Malaysia

[Download PDF](#)

Mali

[Download PDF](#)

Malta

[Download PDF](#)

Mauritius

[Download PDF](#)

Mexico

[Download PDF](#)

Moldova

[Download PDF](#)

Mongolia

[Download PDF](#)

Mozambique

[Download PDF](#)

Myanmar (Burma)

[Download PDF](#)

Namibia

[Download PDF](#)

Nepal



[Download PDF](#)

Netherlands

[Download PDF](#)

New Zealand

[Download PDF](#)

Nicaragua

[Download PDF](#)

Niger

[Download PDF](#)

Nigeria

[Download PDF](#)

North Macedonia

[Download PDF](#)

Norway

[Download PDF](#)

Oman

[Download PDF](#)

Pakistan

[Download PDF](#)

Panama

[Download PDF](#)

Papua New Guinea

[Download PDF](#)

Paraguay

[Download PDF](#)

Peru

[Download PDF](#)

Philippines

[Download PDF](#)

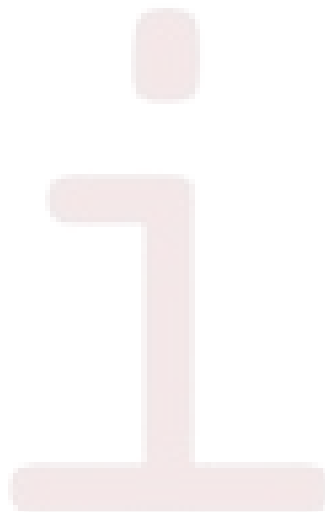
Poland

[Download PDF](#)

Portugal

[Download PDF](#)

Puerto Rico



Download PDF

Qatar

Download PDF

Romania

Download PDF

Rwanda

Download PDF

Réunion

Download PDF

Saudi Arabia

Download PDF

Senegal

Download PDF

Singapore

Download PDF

Slovakia

Download PDF

Slovenia

Download PDF

South Africa

Download PDF

South Korea

Download PDF

Spain

Download PDF

Sri Lanka

Download PDF

Sweden

Download PDF

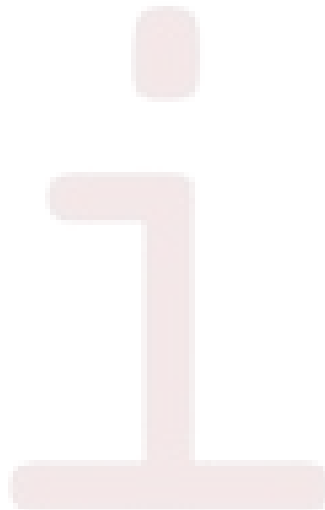
Switzerland

Download PDF

Taiwan

Download PDF

Tajikistan





Download PDF

Tanzania

Download PDF

Thailand

Download PDF

The Bahamas

Download PDF

Togo

Download PDF

Trinidad and Tobago

Download PDF

Turkey

Download PDF

Uganda

Download PDF

United Arab Emirates

Download PDF

United Kingdom

Download PDF

United States

States

Download PDF

Uruguay

Download PDF

Venezuela

Download PDF

Vietnam

Download PDF

Yemen

Download PDF

Zambia

Download PDF

Zimbabwe

Download PDF



