




Allerta meteo in Calabria: stop alle consegne in moto e scooter, rischio elevato sulla costa ionica

Data: Invalid Date | Autore: Nicola Cundò

Criticità idrogeologica-idraulica e temporali			
<i>Oggi</i> 20/01/2026	Avviso di criticità idrogeologica - idraulica e idrogeologica per temporali: [X]	<i>Domani</i> 21/01/2026	Avviso di criticità idrogeologica - idraulica e idrogeologica per temporali: [X]
<i>Inizio: 13:20</i>	<i>Fine: 24:00</i>	<i>Inizio: 00:00</i>	<i>Fine: 24:00</i>
			
			

Allerta meteo in Calabria: stop alle consegne in moto e scooter, rischio elevato sulla costa ionica

Ordinanza del sindaco Fiorita per la tutela della sicurezza pubblica

A tutela dell'incolumità dei cittadini e dei lavoratori, il sindaco di Catanzaro **Nicola Fiorita** ha firmato un'ordinanza che **vieta temporaneamente la circolazione dei mezzi a due ruote adibiti alle consegne a domicilio** sull'intero territorio comunale.

Il provvedimento resterà in vigore **fino al termine dell'allerta meteo** ed è stato adottato in considerazione delle **condizioni meteorologiche particolarmente critiche** che stanno interessando la Calabria, in particolare il versante ionico.

Le consegne a domicilio potranno essere effettuate **esclusivamente con veicoli a quattro ruote**. Le piattaforme di delivery e le attività commerciali sono tenute ad adeguarsi immediatamente alla

disposizione.

Maltempo intenso in Calabria: allerta rossa sulla costa ionica

La Calabria sta affrontando una **fase di maltempo di forte intensità**, con **allerta rossa sulla costa ionica** per rischio idrogeologico e idraulico. Il bollettino diffuso dalla **Protezione Civile regionale** segnala una situazione potenzialmente pericolosa, caratterizzata da:

- precipitazioni diffuse e persistenti
- temporali di forte intensità
- raffiche di vento fino a burrasca forte
- mareggiate significative lungo le coste esposte

Si tratta di uno scenario che richiede **massima prudenza**, soprattutto nelle aree già fragili dal punto di vista idrogeologico.

Cosa significa l'allerta meteo rossa

Il livello di **allerta rossa** rappresenta il grado massimo di criticità previsto dal sistema nazionale di Protezione Civile. In questa fase possono verificarsi:

- nubifragi persistenti
- esondazioni di fiumi e torrenti
- frane, smottamenti e allagamenti
- interruzioni improvvise della viabilità
- danni a infrastrutture e reti di servizio

Le **zone ioniche e meridionali** risultano tra le più esposte, con cumulati di pioggia molto elevati e fenomeni temporaleschi accompagnati da intensa attività elettrica e locali grandinate.

Vento e mare: condizioni critiche lungo il litorale ionico

L'allerta riguarda anche il comparto marino-costiero. Sono previste:

- raffiche di vento dai quadranti orientali
- intensificazione fino a burrasca forte
- forti mareggiate lungo la costa ionica

Queste condizioni rendono **pericolosa la navigazione**, l'accesso ai litorali e qualsiasi attività in prossimità del mare.

Rischio idrogeologico e idraulico: le aree più vulnerabili

Le mappe di criticità indicano come diverse aree della **Calabria orientale** siano classificate in **allerta rossa** per rischio idrogeologico e idraulico. Altre zone restano in allerta arancione o gialla, segno di una situazione comunque instabile e in costante evoluzione.

In presenza di bacini idrografici di grandi dimensioni, non si escludono **esondazioni rapide**, con possibili effetti anche a valle, in particolare nei fondovalle e nelle aree urbanizzate.

Le raccomandazioni della Protezione Civile alla popolazione

In caso di allerta rossa sulla costa ionica, la Protezione Civile raccomanda di:

- evitare spostamenti non necessari
- non sostare in prossimità di fiumi, torrenti e sottopassi
- allontanarsi da aree a rischio frana o allagamento
- evitare spiagge, moli e tratti costieri esposti
- seguire esclusivamente le comunicazioni ufficiali di Comuni e Protezione Civile

Le amministrazioni locali sono chiamate ad attivare le procedure previste dai piani di emergenza e a monitorare costantemente l'evoluzione del quadro meteo.

Situazione in evoluzione: attesi nuovi aggiornamenti

La Protezione Civile sottolinea che, vista la complessità dei fenomeni atmosferici in atto, **non si escludono ulteriori peggioramenti** rispetto alle previsioni iniziali. È quindi fondamentale restare informati attraverso i canali istituzionali regionali e comunali.

L'**allerta rossa sulla costa ionica** impone un comportamento responsabile e prudente, in attesa di un miglioramento delle condizioni meteorologiche.

Aggiornamento

Sospeso il servizio di raccolta differenziata per mercoledì 21 gennaio. Rinviato il ritiro della carta.

A seguito dell'allerta meteo diramata per la giornata di mercoledì 21 gennaio, il Comune di Catanzaro informa la cittadinanza che il servizio di raccolta differenziata sarà sospeso per l'intera giornata di domani, al fine di garantire la sicurezza degli operatori e dei cittadini.

In particolare, si invita la popolazione a non esporre la frazione carta, che era prevista in calendario per la giornata di mercoledì 21 gennaio.

Il ritiro della carta sarà recuperato mercoledì prossimo, a distanza di una settimana.

Si comunica inoltre che giovedì il servizio di raccolta dell'umido (organico) si svolgerà regolarmente, secondo il consueto calendario.

Articolo scaricato da www.infooggi.it

<https://www.infooggi.it/articolo/allerta-rossa-sulla-costa-ionica-marted-20-e-mercoled-21-gennaio-rischio-elevato-per-nubifragi-vento-e-mareggiate/150610>